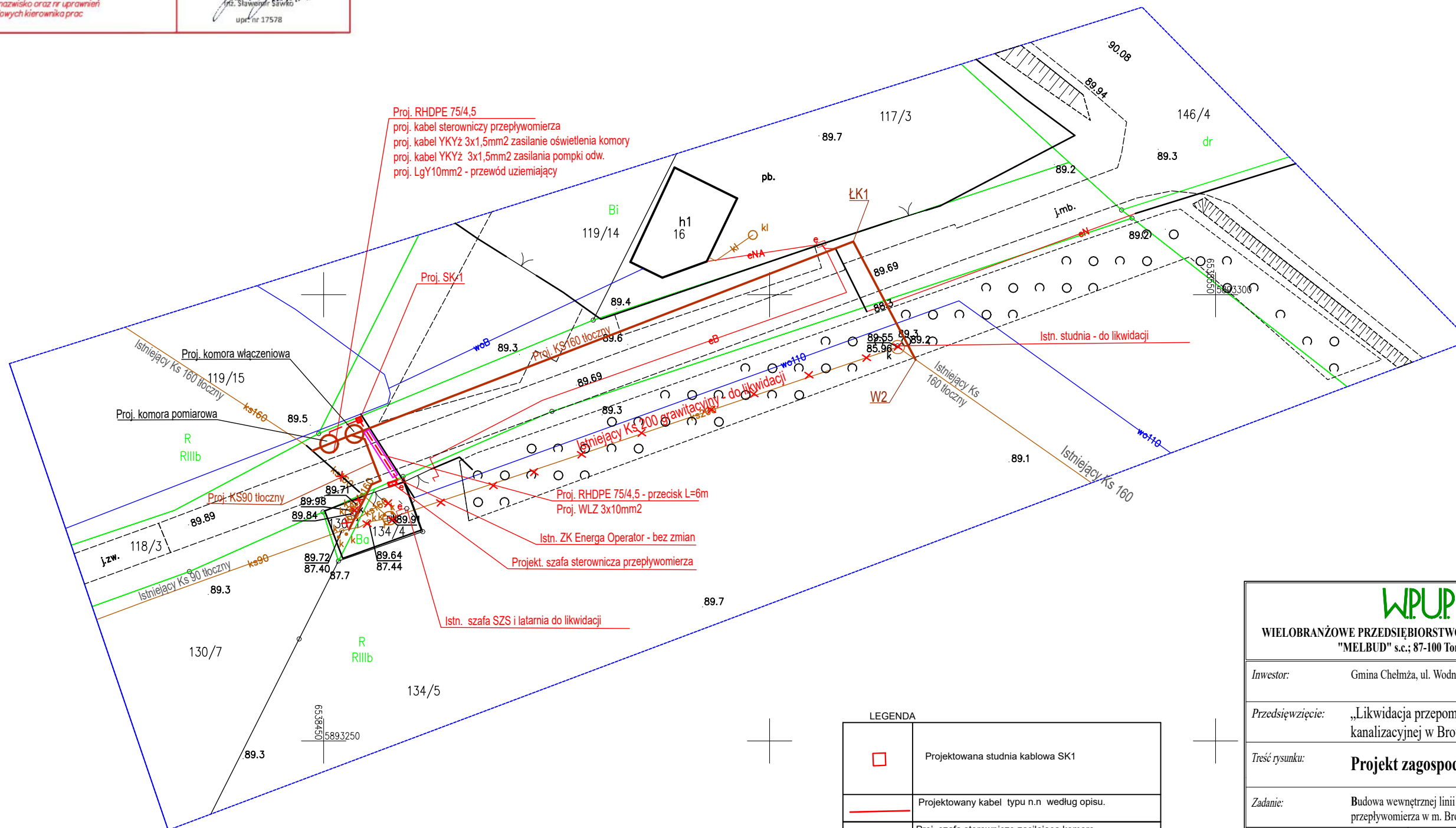






Działka: 117/3

Imię i nazwisko oraz nr uprawnień zawodowych kierownika prac	<p>GEODETA UPRAWNIENIY</p> <p><i>Przedstawiciel</i></p> <p>mgr. Sławomir Sawicki</p> <p>upr. nr 17578</p>
--	---

e wyklucza się istnienia w terenie urządzeń ułożonych, a nie zgłoszonych do inwentaryzacji geodezyjnej.
Na mapie nie badano służebności gruntowych.
GOD.6640.1302.2024



LEGENDA	
	Projektowana studnia kablowa SK1
	Projektowany kabel typu n.n. według opisu.
	Proj. szafa sterownicza zasilająca komorę przepływomierza
UWAGA:	Kable układać minimum 0,5m od istniejących kabli energetycznych i uzbrojenia terenu. Podczas prowadzenia prac ziemnych w pobliżu drzew należy chronić ich systemy korzeniowe.
	Projektowana rura osłonowa wg opisu

<i>Data:</i> 08.2024r.	<i>skala:</i> 1:500	<i>nr rysunku:</i> E-01	<i>nr strony:</i>
---------------------------	------------------------	----------------------------	-------------------